

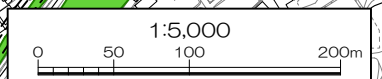
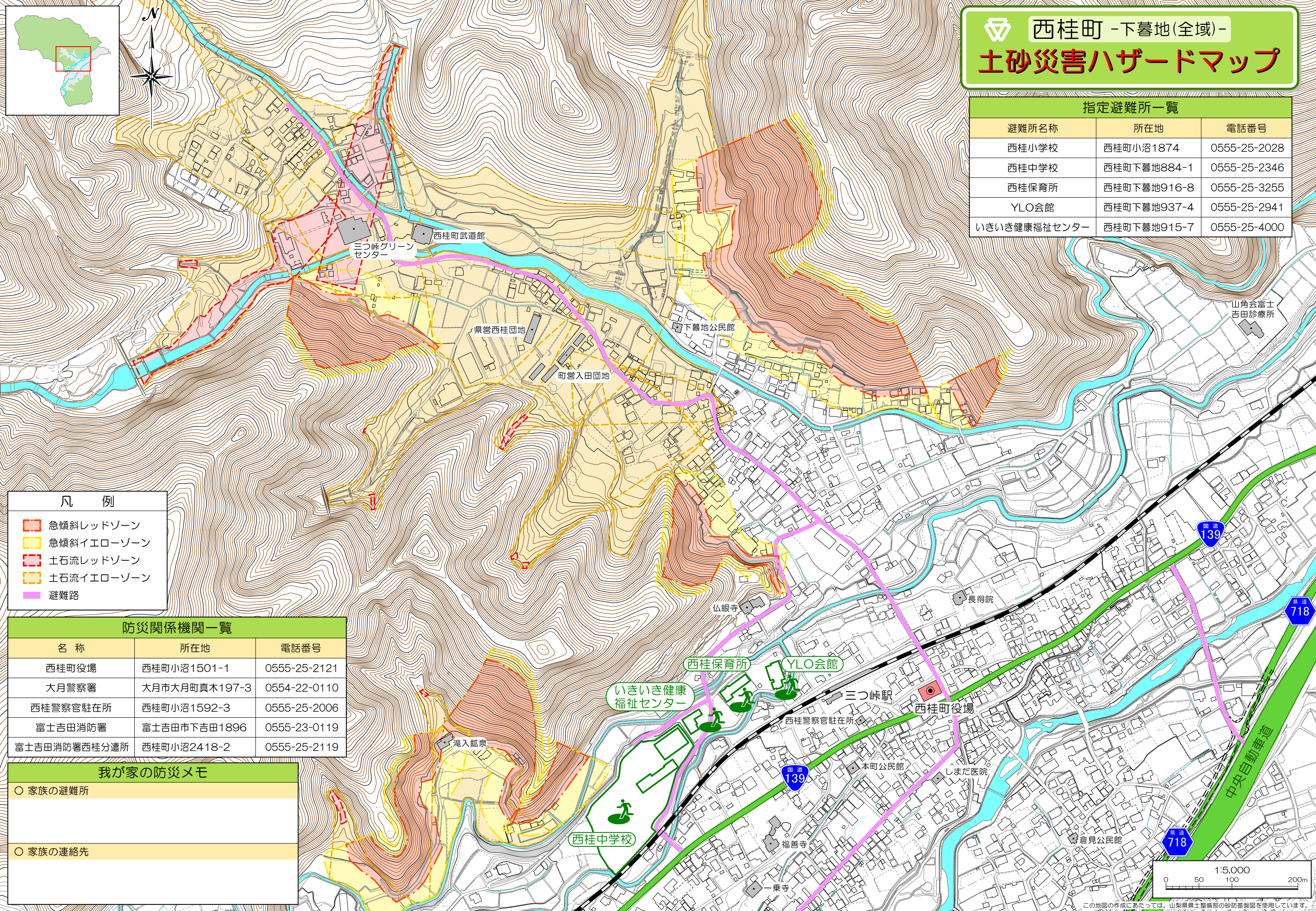
西桂町 -下暮地(全域)- 土砂災害ハザードマップ

指定避難所一覧		
避難所名称	所在地	電話番号
西桂小学校	西桂町小沼1874	0555-25-2028
西桂中学校	西桂町下暮地884-1	0555-25-2346
西桂保育所	西桂町下暮地916-8	0555-25-3255
YLO会館	西桂町下暮地937-4	0555-25-2941
いきいき健康福祉センター	西桂町下暮地915-7	0555-25-4000

凡 例	
	急傾斜レッドゾーン
	急傾斜イエローゾーン
	土石流レッドゾーン
	土石流イエローゾーン
	避難路

防災関係機関一覧		
名称	所在地	電話番号
西桂町役場	西桂町小沼1501-1	0555-25-2121
大月警察署	大月市大月町真木197-3	0554-22-0110
西桂警察官駐在所	西桂町小沼1592-3	0555-25-2006
富士吉田消防署	富士吉田市下吉田1896	0555-23-0119
富士吉田消防署西桂分遣所	西桂町小沼2418-2	0555-25-2119

我が家の防災メモ	
○ 家族の避難所	
○ 家族の連絡先	



この地図の作成にあたっては、山梨県国土整備部の砂防基礎図を使用しています。

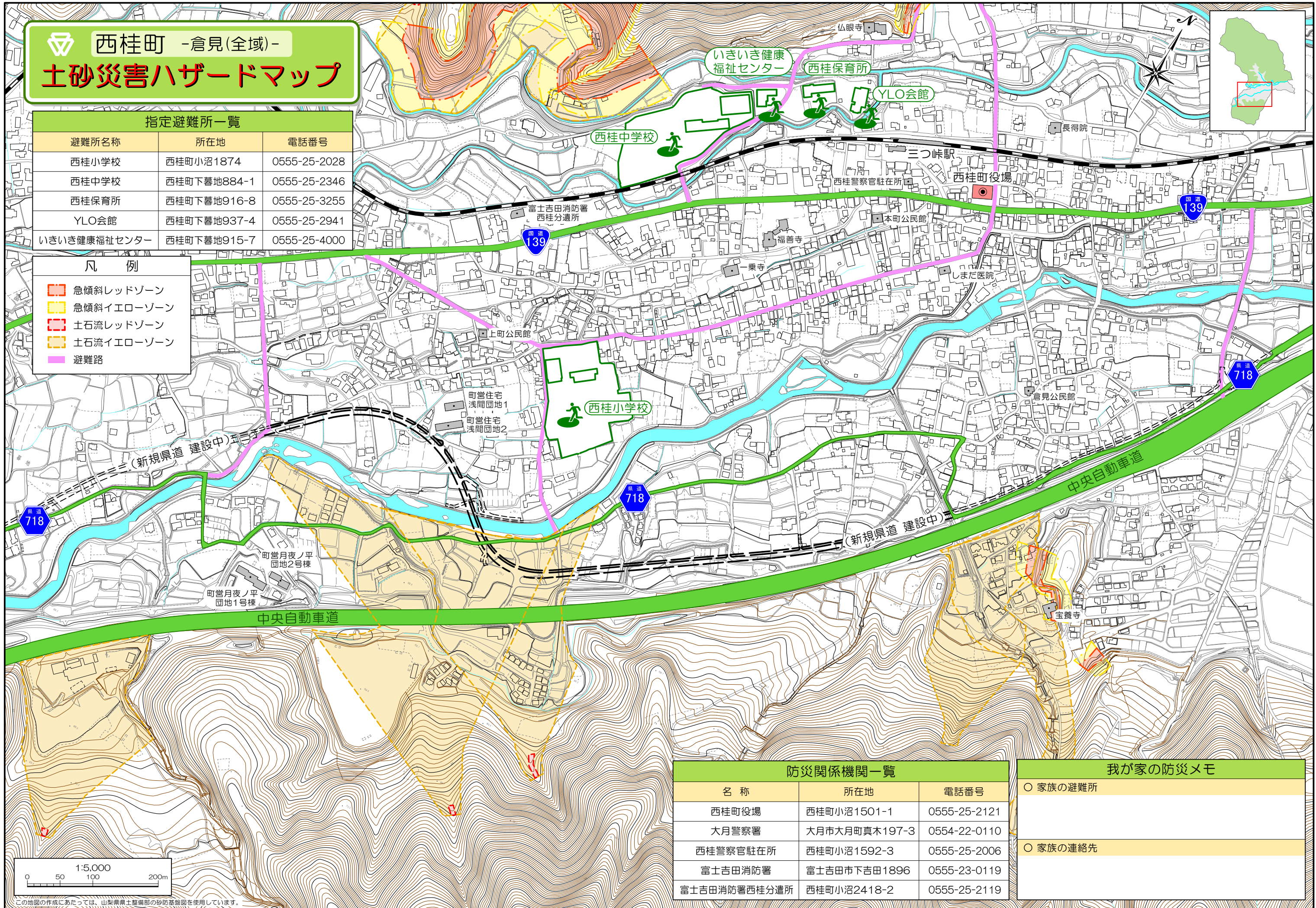
西桂町 -倉見(全域)- 土砂災害ハザードマップ

指定避難所一覧

避難所名称	所在地	電話番号
西桂小学校	西桂町小沼1874	0555-25-2028
西桂中学校	西桂町下暮地884-1	0555-25-2346
西桂保育所	西桂町下暮地916-8	0555-25-3255
YLO会館	西桂町下暮地937-4	0555-25-2941
いざい健康福祉センター	西桂町下暮地915-7	0555-25-4000

凡例

- 急傾斜レッドゾーン
- 急傾斜イエローゾーン
- 土石流レッドゾーン
- 土石流イエローゾーン
- 避難路



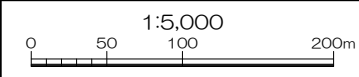
防災関係機関一覧

名称	所在地	電話番号
西桂町役場	西桂町小沼1501-1	0555-25-2121
大月警察署	大月市大月町真木197-3	0554-22-0110
西桂警察官駐在所	西桂町小沼1592-3	0555-25-2006
富士吉田消防署	富士吉田市下吉田1896	0555-23-0119
富士吉田消防署西桂分遣所	西桂町小沼2418-2	0555-25-2119

我が家の防災メモ

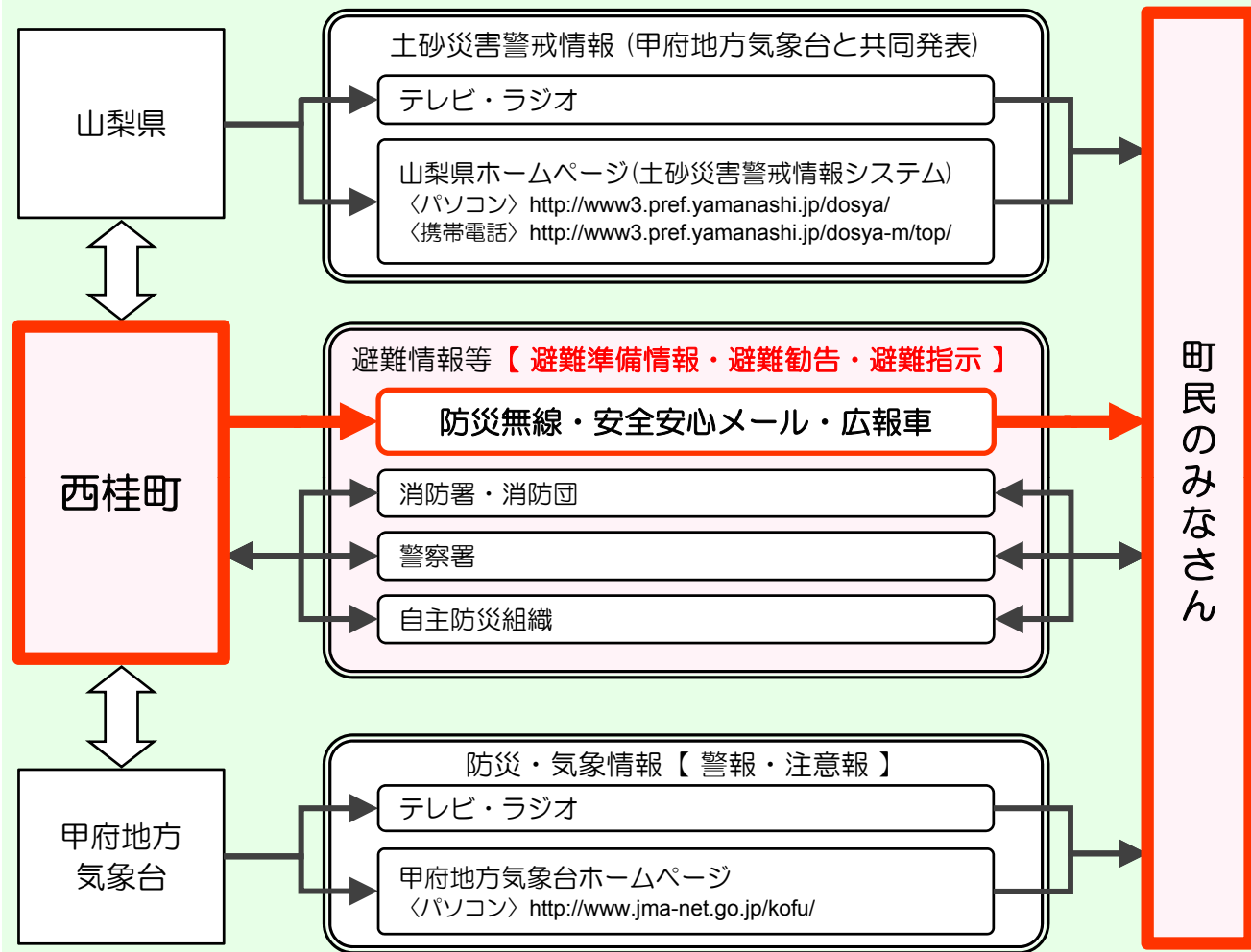
○ 家族の避難所

○ 家族の連絡先



この地図の作成にあたっては、山梨県土木整備部の砂防基礎図を使用しています。

各種情報の伝達経路



町から発表される避難情報の種類

	発令時の状況	みなさんがとるべき行動
避難準備情報	<ul style="list-style-type: none"> 要援護者等、特に避難行動に時間を要する人が避難行動を開始すべき段階であり、人的被害の発生する可能性が高まったとき。 近隣で軽微な前兆現象が確認され、土砂災害発生の恐れがあるとき。 <p>※ 以上の状況において、災害時要援護者等が避難に必要とする時間を考慮して判断します。</p>	<ul style="list-style-type: none"> 要援護者等、特に避難行動に時間のかかる人は、指定の避難所へ避難行動を開始してください。 通常の避難行動ができる人は、家族等との連絡、非常時持ち出し袋の用意など、避難準備を開始してください。 避難支援者は支援行動を開始してください。
避難勧告	<ul style="list-style-type: none"> 通常の避難行動ができる人が避難行動を開始すべき段階であり、人的被害の発生する可能性が明らかに高まったとき。 近隣で中規模の前兆現象が確認され、土砂災害発生の危険性が高まったとき。 	<ul style="list-style-type: none"> 指定避難場所への避難行動を開始してください。
避難指示	<ul style="list-style-type: none"> 前兆現象の発生や、切迫した状況が確認され、人的被害の発生する危険性が非常に高いと判断されたとき。 近隣で大規模な前兆現象が確認され、土砂災害発生の危険性が非常に高いとき。 近隣で土砂災害が発生し、緊急避難が必要なとき。 <p>※ 場合によっては避難勧告なしに避難指示が発表されることがあります。</p>	<ul style="list-style-type: none"> 避難途中の場合、ただちに避難場所への避難を完了してください。 まだ避難していない場合、ただちに避難行動を行って下さい。 避難が困難だったり余裕がない場合、がけから離れた部屋や2階に移動するなど、生命を守る最低限の行動を取ってください。

※ これらの避難情報が発表される前でも、前兆現象等により危険を感じたら、自主的に避難して下さい。また、避難情報が発表されたら、警察や防災関係者の指示にしたがって速やかに避難しましょう。

土砂災害の種類と前兆現象 ()内は西桂町内の指定状況

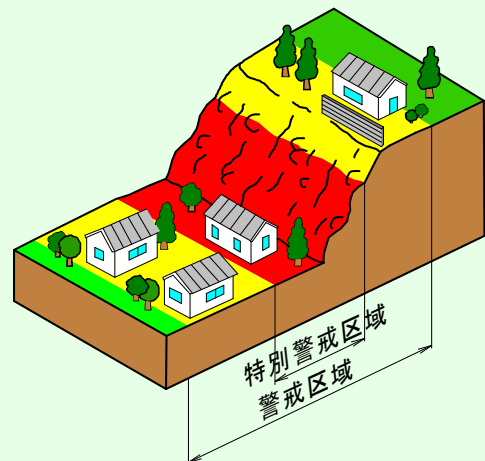
がけ崩れ

(10区域 うち特別警戒区域 9区域)

長く降り続いた豪雨等により表面の地盤がゆるみ、斜面が崩れ落ちる現象です。限定された箇所の小規模なものや、数十メートルの範囲で発生するものもあり、比較的発生確率の高い現象です。

がけ崩れの前兆現象

- 小石がパラパラ落ちてくる。
- がけや斜面から水が湧き出てくる。
- がけや斜面に亀裂が入る。



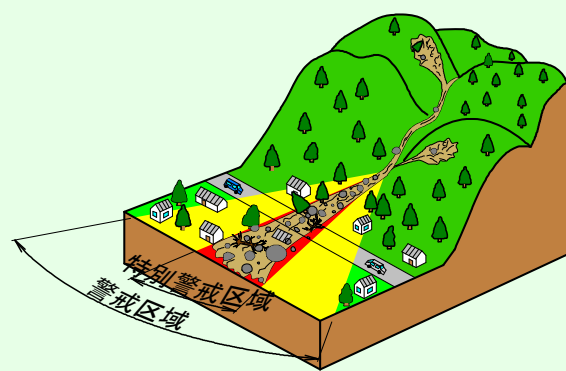
土石流

(17区域 うち特別警戒区域 11区域)

谷や沢に貯まった土や石などが、集中豪雨による水と一緒に流れて、一気に流れ出す現象です。破壊力が大きく、速度が速いので大きな被害をもたらします。

土石流の前兆現象

- 山鳴りがする。
- 雨が降り続けているのに川の水が少なくなる。
- 川が濁ったり、流木が流れてくる。



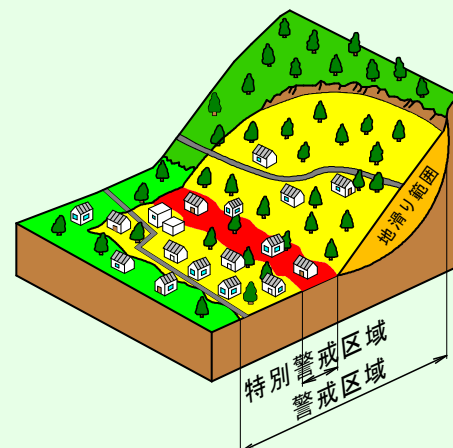
地すべり

(指定箇所なし)

豪雨等により地盤がゆるみ、粘土質などのゆるい土質を境に地面が動き出し、斜面がゆっくりと滑り落ちる現象です。数十メートルから数百メートルといった広い範囲で発生する現象です。

地すべり前兆現象

- 地面にひび割れができる。
- 井戸や沢の水が濁る。
- 樹木や電柱が傾く。

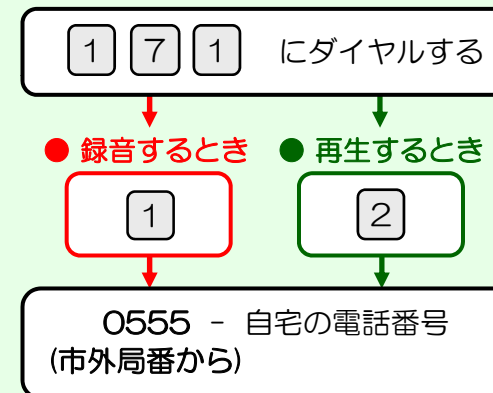


災害伝言ダイヤル 171

災害発生時に電話がつながりにくくなった場合の、連絡・安否確認が行える電話サービスです。

～ 利用方法 ～

「171」をダイヤルし、音声ガイダンスにしたがって伝言の“録音”と“再生”を行い、相手と連絡をとります。



日ごろの備え・避難時の心得

- ・ 避難場所や避難路の確認を
家族の避難場所を確認しておきましょう。また、自宅や勤務先から避難場所へ安全に行くための経路を確認しましょう。
- ・ 正確な情報収集を
ラジオやテレビで最新の気象情報・災害情報・避難情報を確認しましょう。
- ・ 避難する前に
戸締りや電気・ガスなどの火元を消し、貴重品を持ち、安全な身じたくを確認しましょう。
- ・ 2人以上での避難を
単独行動は事故にあったとき非常に危険ですので避けましょう。また、隣近所に声をかけて避難しましょう。
- ・ お年寄りなどの避難にご協力を
お年寄りや子供、要援護者、病気の人などが早めに避難できるよう、協力しましょう。